

豊 山 会 山 行

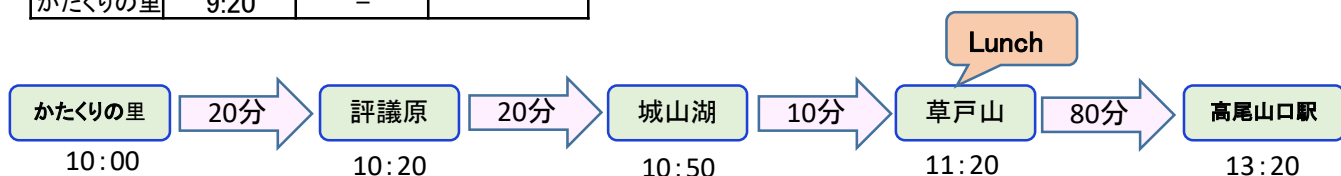
実施日 : 2027年 03月 25日(木)
 場所 : 草戸山(364m)・かたくりの里
 距離・時間 : 約8km 約3.5時間(休憩は別)
 標高差 : 約200m
 集合場所 : 橋本駅南口 アリオ橋本前コミュニティバス乗場

かたくりの里専用Bus(入園料込)橋本→かたくりの里
 料金 ¥1,500 Bus出発 9:00・10:00・11:00

	到着	出発	路線
練馬駅	-	7:30	大江戸線
新宿駅	7:49	7:55	中央線
橋本駅	8:47	9:00	専用バス
かたくりの里	9:20	-	

8:55

コース案内



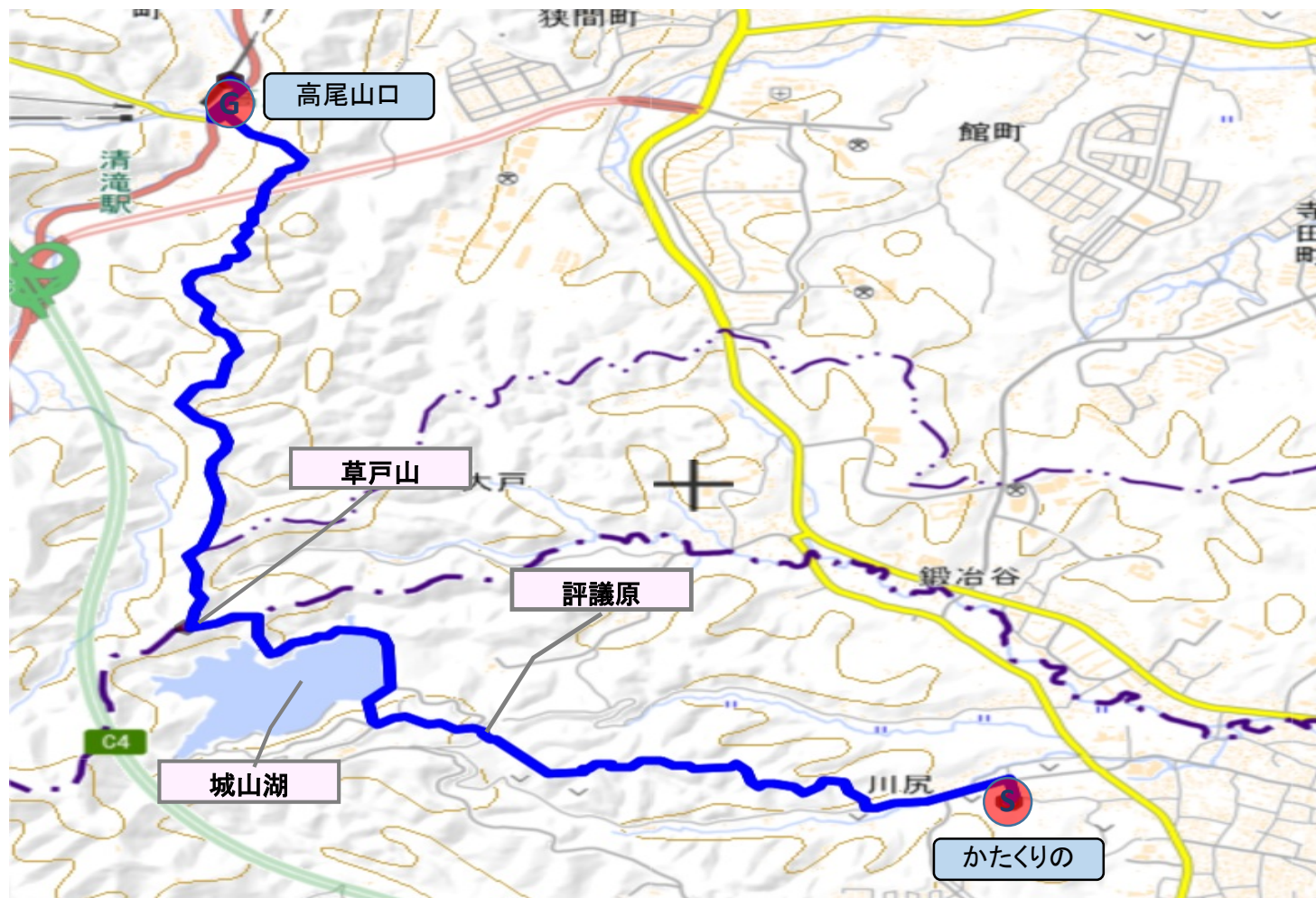
「かたくりの里」とは、個人所有の約3,000平米の山林に自生する約30万株のカタクリの自生地です。

この時期だけ有料ですが一般開放されており、手入れの行き届いたカタクリは、つつましくも艶やかに、冬の明けた春先を優しく彩ります。また、珍しいキバナカタクリや白いカタクリの花も人気です。

「評議原(ひょうぎつばら)」という名前は「戦国時代に豊臣秀吉勢に攻められた小松城・津久井城・片倉城の武士がこの地で降伏するかどうかを話し合い(=評議)したこと」が由来とされています。

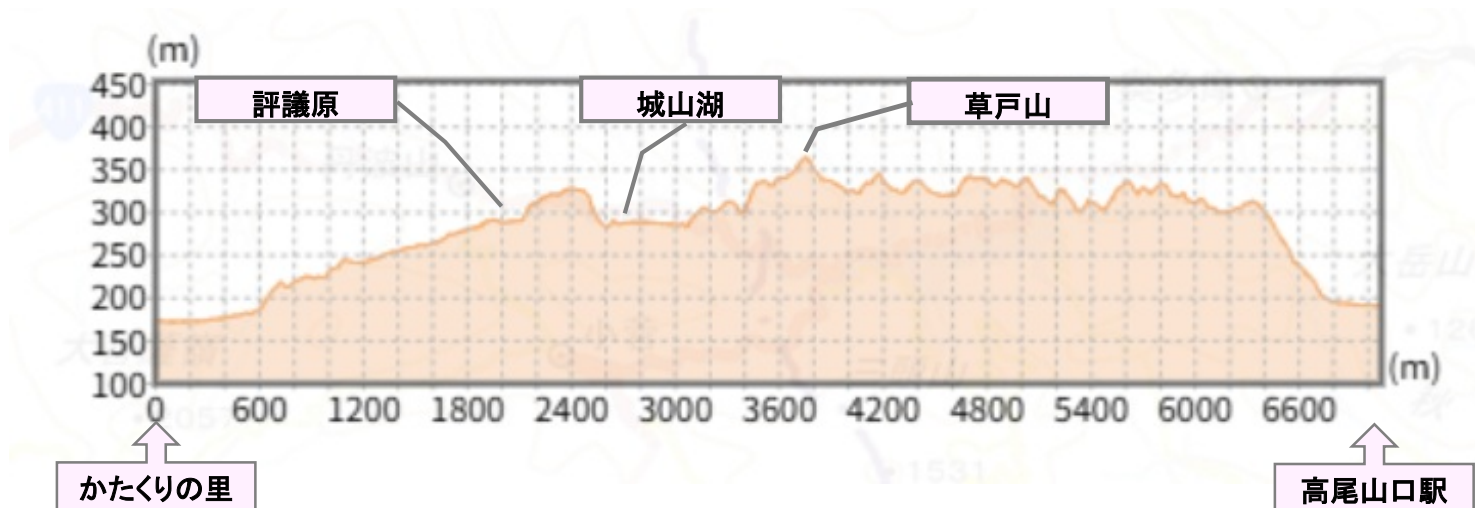
「城山湖」は昭和40(1965)年、純揚水式の城山発電所建設にともなって、境川支流、本沢溪谷に上池として誕生した「本沢ダム」の人造湖で、「かながわの探鳥地50選」や「かながわの公園50選」にも選定されています。

「草戸山(くさとやま)」は町田市の最西端に位置し、八王子市、相模原市の境界線上にあります。地元の方からは、山の標高(364メートル)にちなんで「1年山」の愛称で親しまれており、町田市の最高峰に位置しています。



(画像: 国土地理院)

— : 登山ルート



(画像: 国土地理院)



城山湖

(画像: 相模原市観光協会)



かたくりの里

(画像: 観光神奈川now)



草戸山

(画像: SumitView)



評議原

(画像: 観光神奈川now)